

ПРОЕКТ ПЛАНИРОВКИ И ПРОЕКТ МЕЖЕВАНИЯ ТЕРРИТОРИИ  
 ВДОЛЬ ЖЕЛЕЗНОЙ ДОРОГИ К  
 ДРОБИЛЬНОСОРТИРОВОЧНОМУ ЗАВОДУ НА СЕВЕРО-  
 ЗАПАДНОЙ ОКРАИНЕ ГОРОДА КУРГАНИНСКА

ПРОЕКТ ПЛАНИРОВКИ ТЕРРИТОРИИ  
 Основная часть проекта  
 Чертеж красных линий  
 Чертеж границ зон планируемого размещения линейных объектов  
 М 1:1000

- Условные обозначения:
- Границы территории в отношении которой осуществляется подготовка проекта планировки
  - Существующие красные линии
  - Поворотные точки (номера) существующих красных линий
  - Граница населенного пункта (согласно данным государственного кадастра недвижимости)
  - Граница кадастрового квартала (согласно данным государственного кадастра недвижимости)
  - Граница земельного участка (кадастровый номер) (сущ.) (согласно данным государственного кадастра недвижимости)
  - Граница земельного участка (образуемый)
  - Граница зоны планируемого размещения линейного объекта
  - Поворотные точки (номера) земельного участка (образуемого)
  - Граница зоны планируемого размещения линейного объекта
  - Граница зон с особыми условиями использования территории проектируемого коллектора (5 м от оси)
- Водные объекты:
- река Кукса
  - канал (протяженностью менее 10 км)
- Сооружения и коммуникации инженерной инфраструктуры:
- ГАЗОСНАБЖЕНИЕ: проект
- газопровод низкого давления
- ВОДОСНАБЖЕНИЕ: проект
- питьевой водопровод
- ВОДОТВЕДЛЕНИЕ: проект
- канализация бытовая напорная
  - канализация ливневая
- ЭЛЕКТРОСНАБЖЕНИЕ: проект
- воздушные линии электропередач
  - кабельные линии
- ТЕПЛОСНАБЖЕНИЕ: проект
- линия теплоснабжения
- Транспортно-улично-дорожная сеть:
- Улицы местного значения: проект
- улицы в жилой застройке
- Дорожки и тротуары: проект
- тротуар

Лист 2  
 Лист 1  
 Линия размещения

23:16:0601194:18

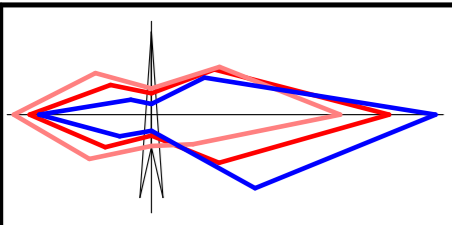
23:16:0601182:160

23:16:0601182:160

23:16:0601182:89

23:16:0601197:8

						ППТ_04_ЧКЛ_ЧГЗ_ПР_01			
						ПРОЕКТ ПЛАНИРОВКИ И ПРОЕКТ МЕЖЕВАНИЯ ТЕРРИТОРИИ ВДОЛЬ ЖЕЛЕЗНОЙ ДОРОГИ К ДРОБИЛЬНОСОРТИРОВОЧНОМУ ЗАВОДУ НА СЕВЕРО-ЗАПАДНОЙ ОКРАИНЕ ГОРОДА КУРГАНИНСКА			
Изм.	Колуч	Лист	№Док.	Подп.	Дата				
Директор	И.В.Бондаренко			<i>И.В.Бондаренко</i>		ПРОЕКТ ПЛАНИРОВКИ ТЕРРИТОРИИ	Стадия	Лист	Листов
ГАП	И.В.Бондаренко			<i>И.В.Бондаренко</i>			П	01	
Разработал	А.А.Макарченко			<i>А.А.Макарченко</i>		Чертеж красных линий Чертеж границ зон планируемого размещения линейных объектов М 1:1000	ООО "ГрадПроект"		



ПРОЕКТ ПЛАНИРОВКИ И ПРОЕКТ МЕЖЕВАНИЯ ТЕРРИТОРИИ  
 ВДОЛЬ ЖЕЛЕЗНОЙ ДОРОГИ К  
 ДРОБИЛЬНОСОРТИРОВОЧНОМУ ЗАВОДУ НА СЕВЕРО-  
 ЗАПАДНОЙ ОКРАИНЕ ГОРОДА КУРГАНИНСКА

ПРОЕКТ ПЛАНИРОВКИ ТЕРРИТОРИИ  
 Основная часть проекта  
 Чертеж красных линий  
 Чертеж границ зон планируемого размещения линейных объектов  
 М 1:1000

Линия совмещения  
 Лист 3  
 Лист 2

23:16:0601194:28

23:16:0601194:2

23:16:0601194:31

23:16:0601194:30

23:16:0601020:10

Линия совмещения  
 Лист 2  
 Лист 1

ППТ\_04\_ЧКЛ\_ЧГЗ\_ПР\_02

ПРОЕКТ ПЛАНИРОВКИ И ПРОЕКТ МЕЖЕВАНИЯ ТЕРРИТОРИИ  
 ВДОЛЬ ЖЕЛЕЗНОЙ ДОРОГИ К ДРОБИЛЬНОСОРТИРОВОЧНОМУ ЗАВОДУ НА  
 СЕВЕРО-ЗАПАДНОЙ ОКРАИНЕ ГОРОДА КУРГАНИНСКА

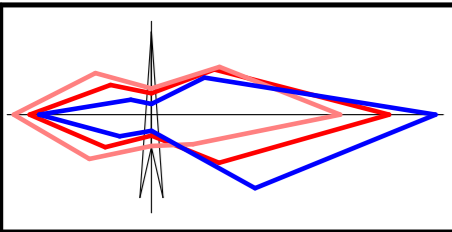
Изм.	Колуч.	Лист	№Док.	Подп.	Дата
Директор	И.В.Бондаренко			<i>[Signature]</i>	
ГАП	И.В.Бондаренко			<i>[Signature]</i>	
Разработал	А.А.Макарченко			<i>[Signature]</i>	

ПРОЕКТ ПЛАНИРОВКИ  
 ТЕРРИТОРИИ

Стадия	Лист	Листов
П	02	

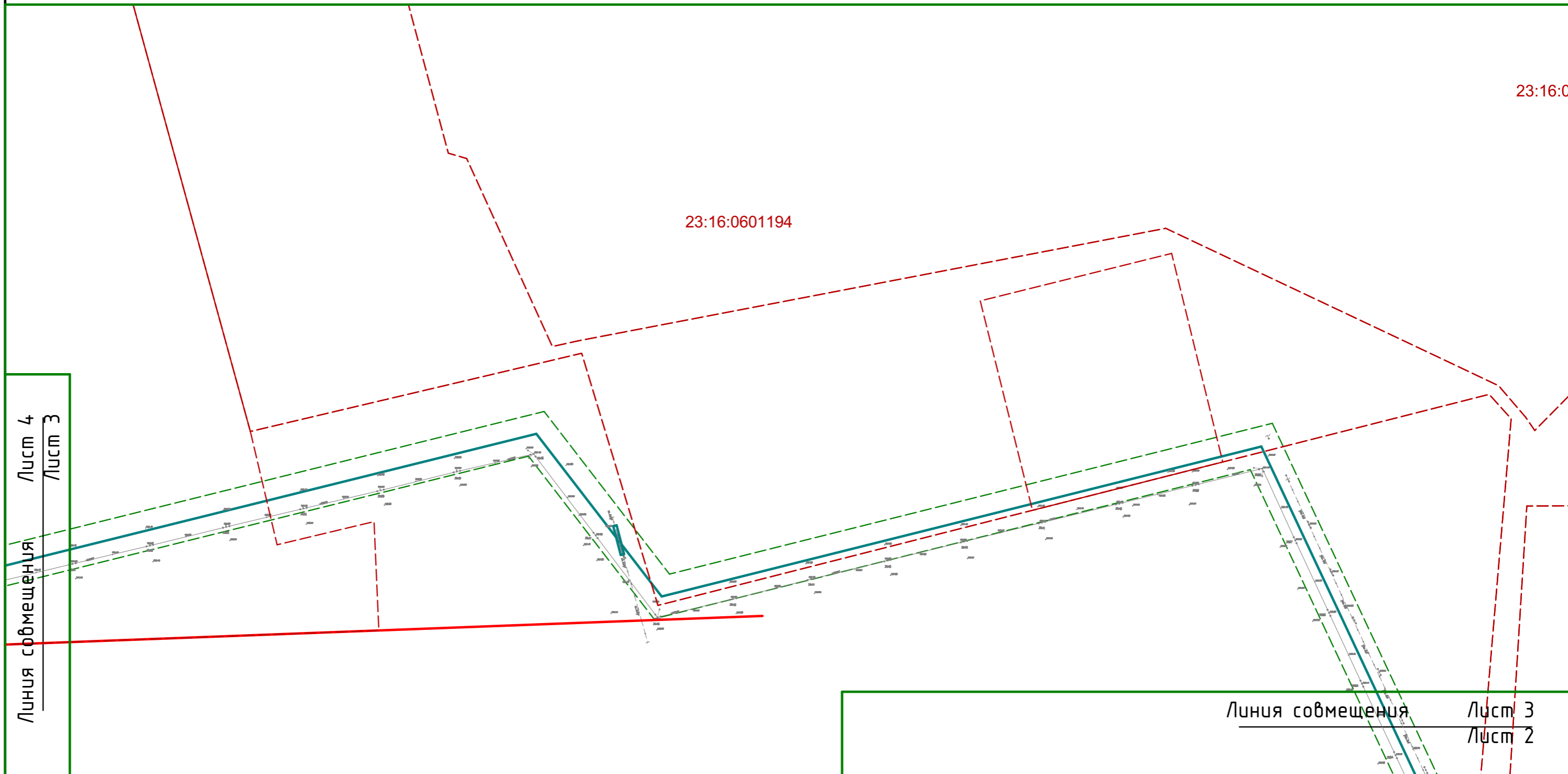
Чертеж красных линий  
 Чертеж границ зон планируемого размещения  
 линейных объектов  
 М 1:1000

ООО "ГрадПроект"



ПРОЕКТ ПЛАНИРОВКИ И ПРОЕКТ МЕЖЕВАНИЯ ТЕРРИТОРИИ  
 ВДОЛЬ ЖЕЛЕЗНОЙ ДОРОГИ К  
 ДРОБИЛЬНОСОРТИРОВОЧНОМУ ЗАВОДУ НА СЕВЕРО-  
 ЗАПАДНОЙ ОКРАИНЕ ГОРОДА КУРГАНИНСКА

ПРОЕКТ ПЛАНИРОВКИ ТЕРРИТОРИИ  
 Основная часть проекта  
 Чертеж красных линий  
 Чертеж границ зон планируемого размещения линейных объектов  
 М 1:1000

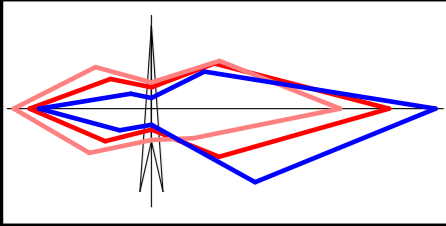


Линия совмещения  
 Лист 4  
 Лист 3

Линия совмещения  
 Лист 3  
 Лист 2

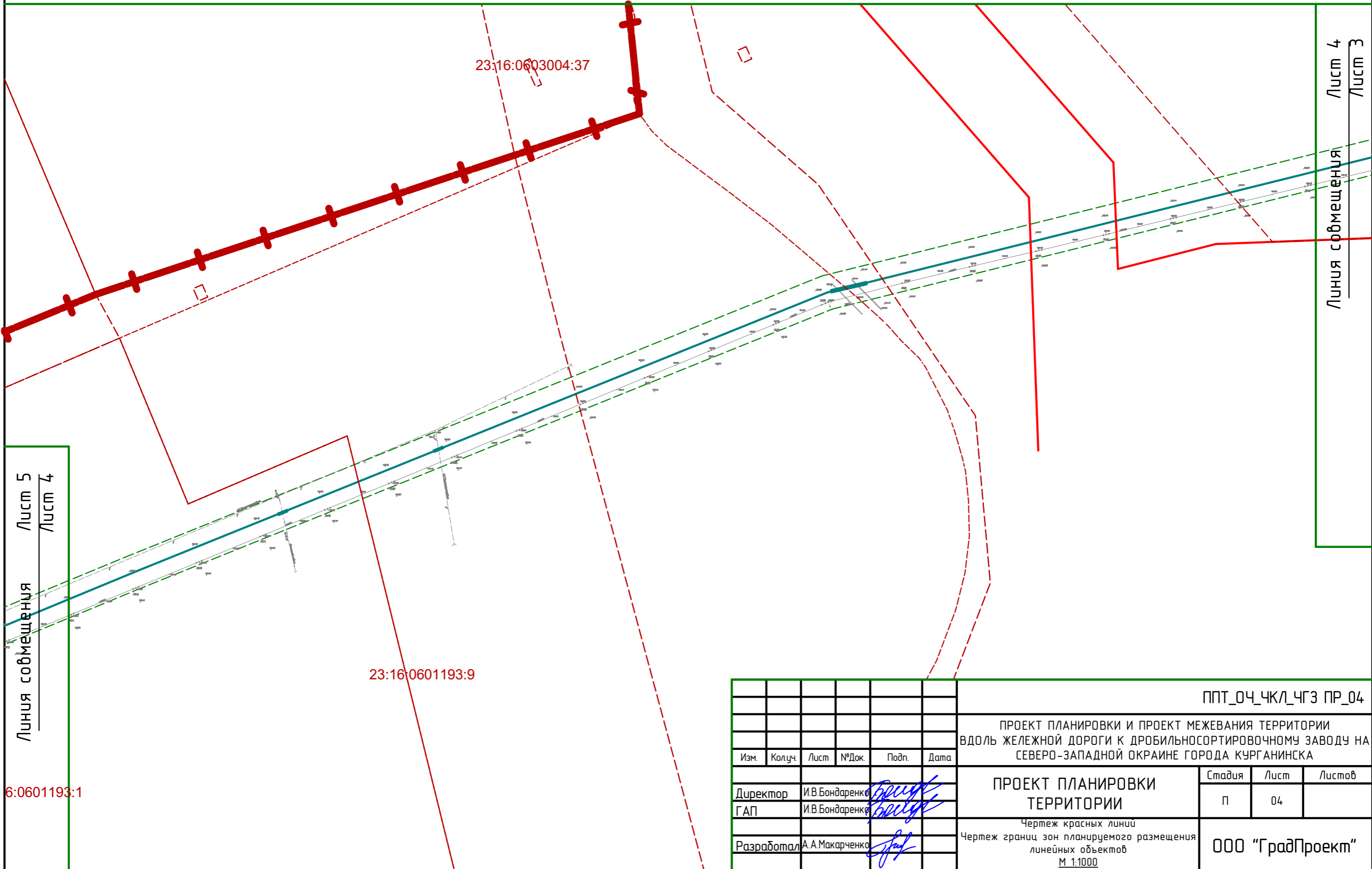
23:16:0601194:1

						ППТ_04_ЧКЛ_ЧГЗ_ПР_03			
						ПРОЕКТ ПЛАНИРОВКИ И ПРОЕКТ МЕЖЕВАНИЯ ТЕРРИТОРИИ ВДОЛЬ ЖЕЛЕЗНОЙ ДОРОГИ К ДРОБИЛЬНОСОРТИРОВОЧНОМУ ЗАВОДУ НА СЕВЕРО-ЗАПАДНОЙ ОКРАИНЕ ГОРОДА КУРГАНИНСКА			
Изм.	Колуч	Лист	№Док.	Подп.	Дата	ПРОЕКТ ПЛАНИРОВКИ ТЕРРИТОРИИ	Стадия	Лист	Листов
							П	03	
Директор	И.В.Бондаренко			<i>[Signature]</i>		Чертеж красных линий Чертеж границ зон планируемого размещения линейных объектов М 1:1000	ООО "ГрадПроект"		
ГАП	И.В.Бондаренко			<i>[Signature]</i>					
Разработал	А.А.Макарченко			<i>[Signature]</i>					



ПРОЕКТ ПЛАНИРОВКИ И ПРОЕКТ МЕЖЕВАНИЯ ТЕРРИТОРИИ  
 ВДОЛЬ ЖЕЛЕЗНОЙ ДОРОГИ К  
 ДРОБИЛЬНОСОРТИРОВОЧНОМУ ЗАВОДУ НА СЕВЕРО-  
 ЗАПАДНОЙ ОКРАИНЕ ГОРОДА КУРГАНИНСКА

ПРОЕКТ ПЛАНИРОВКИ ТЕРРИТОРИИ  
 Основная часть проекта  
 Чертеж красных линий  
 Чертеж границ зон планируемого размещения линейных объектов  
 М 1:1000



Линия сообщения

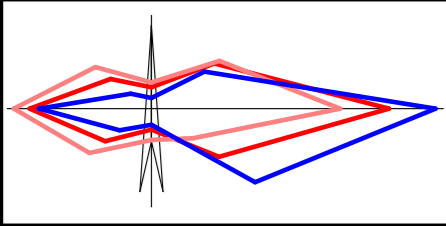
Лист 5  
Лист 4

6:0601193:1

Линия сообщения

Лист 4  
Лист 3

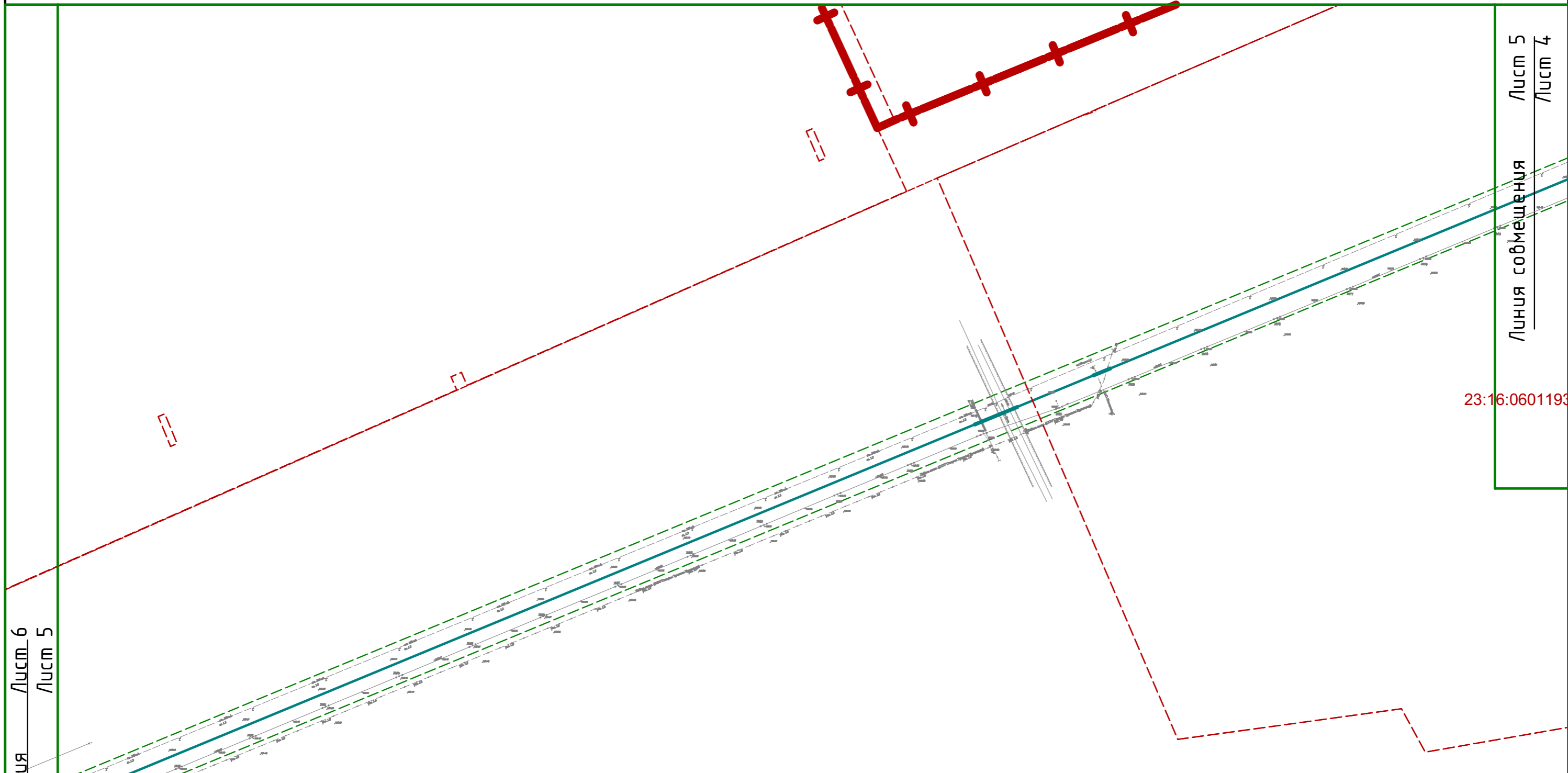
						ППТ_04_ЧКЛ_ЧГЗ_ПР_04			
						ПРОЕКТ ПЛАНИРОВКИ И ПРОЕКТ МЕЖЕВАНИЯ ТЕРРИТОРИИ ВДОЛЬ ЖЕЛЕЗНОЙ ДОРОГИ К ДРОБИЛЬНОСОРТИРОВОЧНОМУ ЗАВОДУ НА СЕВЕРО-ЗАПАДНОЙ ОКРАИНЕ ГОРОДА КУРГАНИНСКА			
Изм.	Колуч	Лист	№Док.	Подп.	Дата	ПРОЕКТ ПЛАНИРОВКИ ТЕРРИТОРИИ	Стадия	Лист	Листов
							П	04	
Директор	И.В.Бондаренко			<i>[Signature]</i>		Чертеж красных линий Чертеж границ зон планируемого размещения линейных объектов М 1:1000	ООО "ГрадПроект"		
ГАП	И.В.Бондаренко			<i>[Signature]</i>					
Разработал	А.А.Макарченко			<i>[Signature]</i>					



ПРОЕКТ ПЛАНИРОВКИ И ПРОЕКТ МЕЖЕВАНИЯ ТЕРРИТОРИИ  
 ВДОЛЬ ЖЕЛЕЗНОЙ ДОРОГИ К  
 ДРОБИЛЬНОСОРТИРОВОЧНОМУ ЗАВОДУ НА СЕВЕРО-  
 ЗАПАДНОЙ ОКРАИНЕ ГОРОДА КУРГАНИНСКА

ПРОЕКТ ПЛАНИРОВКИ ТЕРРИТОРИИ  
 Основная часть проекта  
 Чертеж красных линий  
 М 1:1000

Чертеж границ зон планируемого размещения линейных объектов

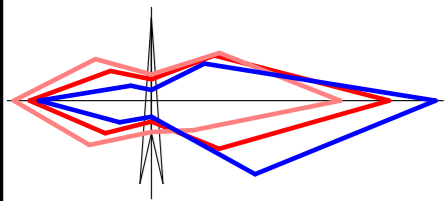


Линия совмещения Лист 6  
Лист 5

Линия совмещения Лист 5  
Лист 4

23:16:0601193

						ППТ_04_ЧКЛ_ЧГЗ_ПР_05			
						ПРОЕКТ ПЛАНИРОВКИ И ПРОЕКТ МЕЖЕВАНИЯ ТЕРРИТОРИИ ВДОЛЬ ЖЕЛЕЗНОЙ ДОРОГИ К ДРОБИЛЬНОСОРТИРОВОЧНОМУ ЗАВОДУ НА СЕВЕРО-ЗАПАДНОЙ ОКРАИНЕ ГОРОДА КУРГАНИНСКА			
Изм.	Колуч	Лист	№Док.	Подп.	Дата	ПРОЕКТ ПЛАНИРОВКИ ТЕРРИТОРИИ	Стадия	Лист	Листов
							П	05	
Директор	И.В.Бондаренко			<i>[Signature]</i>		Чертеж красных линий Чертеж границ зон планируемого размещения линейных объектов М 1:1000	ООО "ГрадПроект"		
ГАП	И.В.Бондаренко			<i>[Signature]</i>					
Разработал	А.А.Макарченко			<i>[Signature]</i>					



ПРОЕКТ ПЛАНИРОВКИ И ПРОЕКТ МЕЖЕВАНИЯ ТЕРРИТОРИИ  
 ВДОЛЬ ЖЕЛЕЗНОЙ ДОРОГИ К  
 ДРОБИЛЬНОСОРТИРОВОЧНОМУ ЗАВОДУ НА СЕВЕРО-  
 ЗАПАДНОЙ ОКРАИНЕ ГОРОДА КУРГАНИНСКА

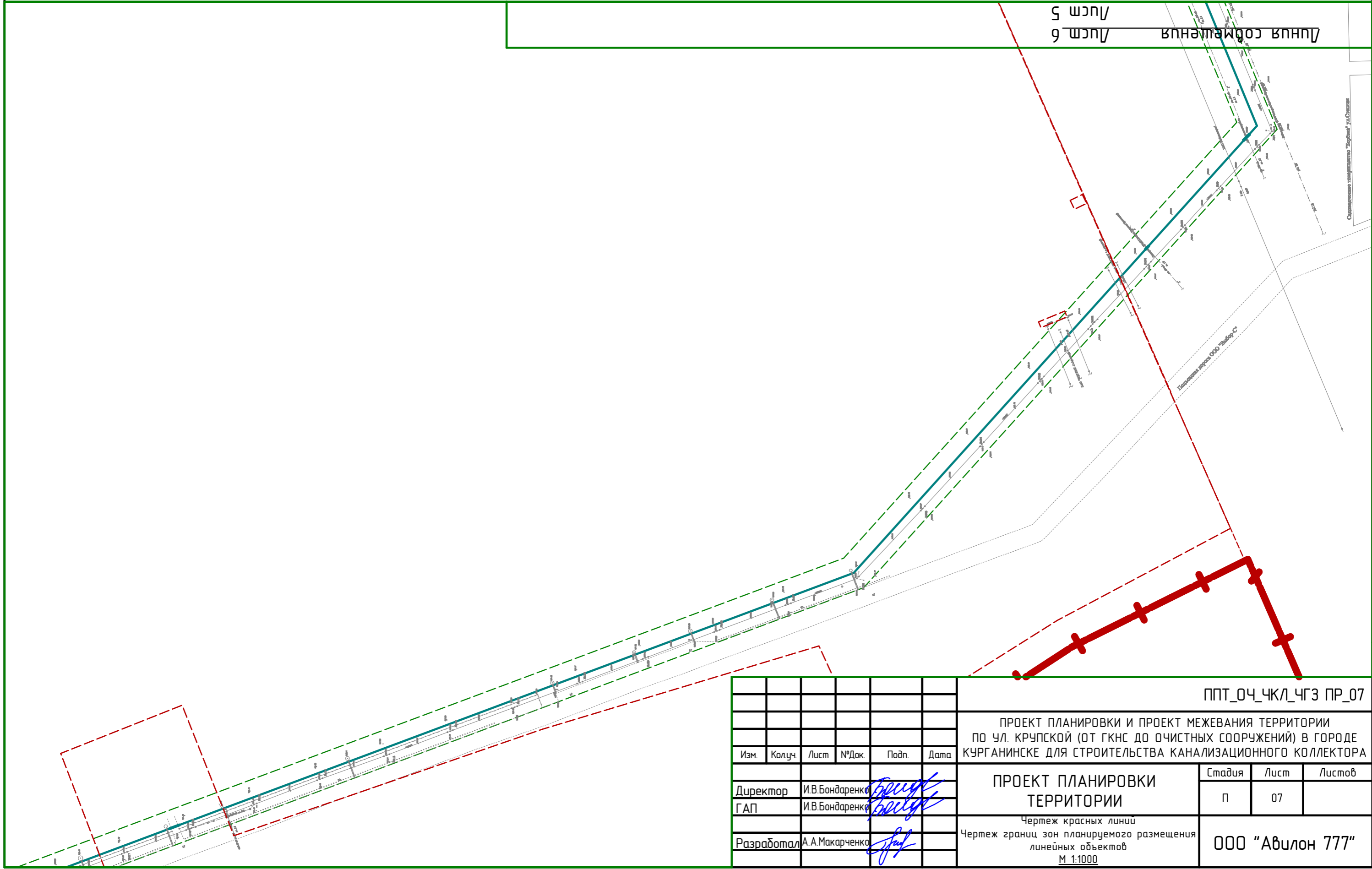
ПРОЕКТ ПЛАНИРОВКИ ТЕРРИТОРИИ  
 Основная часть проекта  
 Чертеж красных линий  
 Чертеж границ зон планируемого размещения линейных объектов  
 М 1:1000



Лист 6  
 Лист 5

						ППТ_04_ЧКЛ_ЧГЗ_ПР_06			
						ПРОЕКТ ПЛАНИРОВКИ И ПРОЕКТ МЕЖЕВАНИЯ ТЕРРИТОРИИ ВДОЛЬ ЖЕЛЕЗНОЙ ДОРОГИ К ДРОБИЛЬНОСОРТИРОВОЧНОМУ ЗАВОДУ НА СЕВЕРО-ЗАПАДНОЙ ОКРАИНЕ ГОРОДА КУРГАНИНСКА			
Изм.	Колуч	Лист	№Док.	Подп.	Дата	ПРОЕКТ ПЛАНИРОВКИ ТЕРРИТОРИИ	Стадия	Лист	Листов
							П	06	
Директор	И.В.Бондаренко			<i>[Signature]</i>		Чертеж красных линий Чертеж границ зон планируемого размещения линейных объектов М 1:1000	ООО "ГрадПроект"		
ГАП	И.В.Бондаренко			<i>[Signature]</i>					
Разработал	А.А.Макарченко			<i>[Signature]</i>					

ПРОЕКТ ПЛАНИРОВКИ ТЕРРИТОРИИ  
 Основная часть проекта  
 Чертеж красных линий  
 Чертеж границ зон планируемого размещения линейных объектов  
 М 1:1000



						ППТ_04_ЧКЛ_ЧГЗ_ПР_07				
						ПРОЕКТ ПЛАНИРОВКИ И ПРОЕКТ МЕЖЕВАНИЯ ТЕРРИТОРИИ ПО УЛ. КРУПСКОЙ (ОТ ГНС ДО ОЧИСТНЫХ СООРУЖЕНИЙ) В ГОРОДЕ КУРГАНИНСКЕ ДЛЯ СТРОИТЕЛЬСТВА КАНАЛИЗАЦИОННОГО КОЛЛЕКТОРА				
Изм.	Колуч	Лист	№Док.	Подп.	Дата	ПРОЕКТ ПЛАНИРОВКИ ТЕРРИТОРИИ		Стадия	Лист	Листов
						Чертеж красных линий Чертеж границ зон планируемого размещения линейных объектов М 1:1000		П	07	
Директор И.В.Бондаренко ГАП И.В.Бондаренко Разработал А.А.Макарченко								ООО "Авилон 777"		